

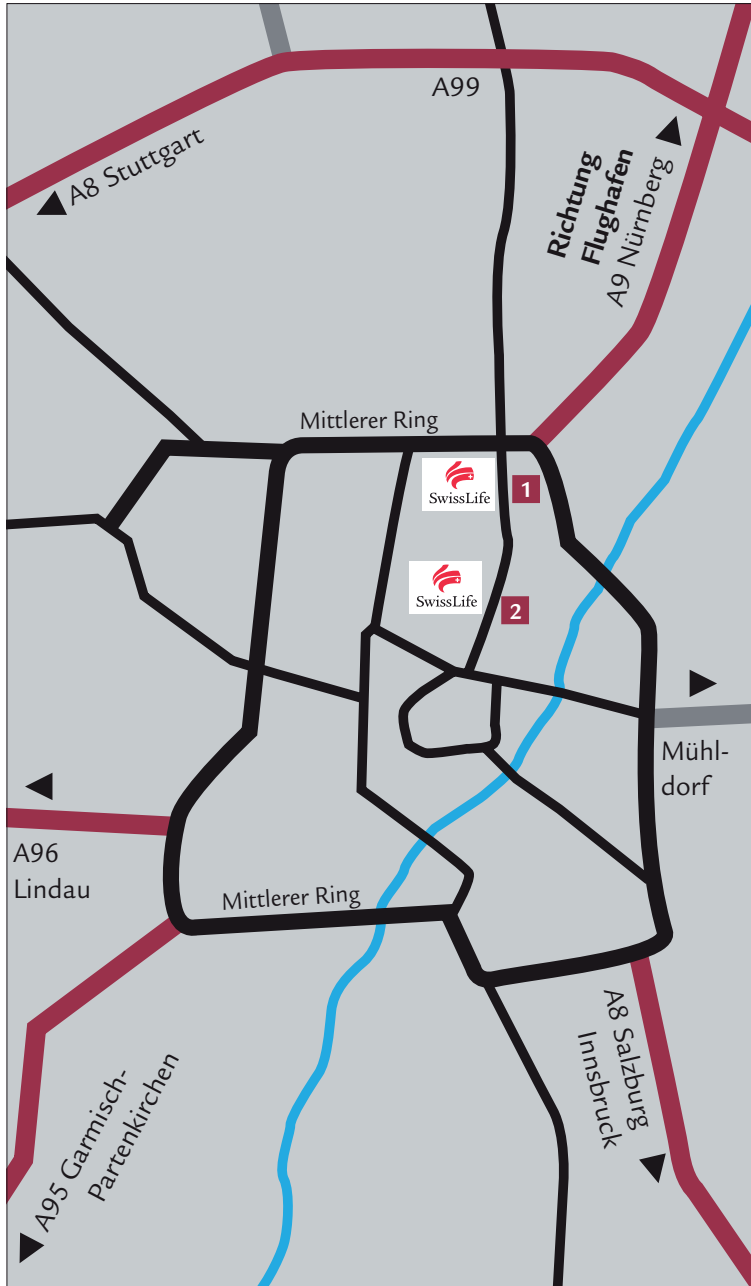


Anfahrtsplan

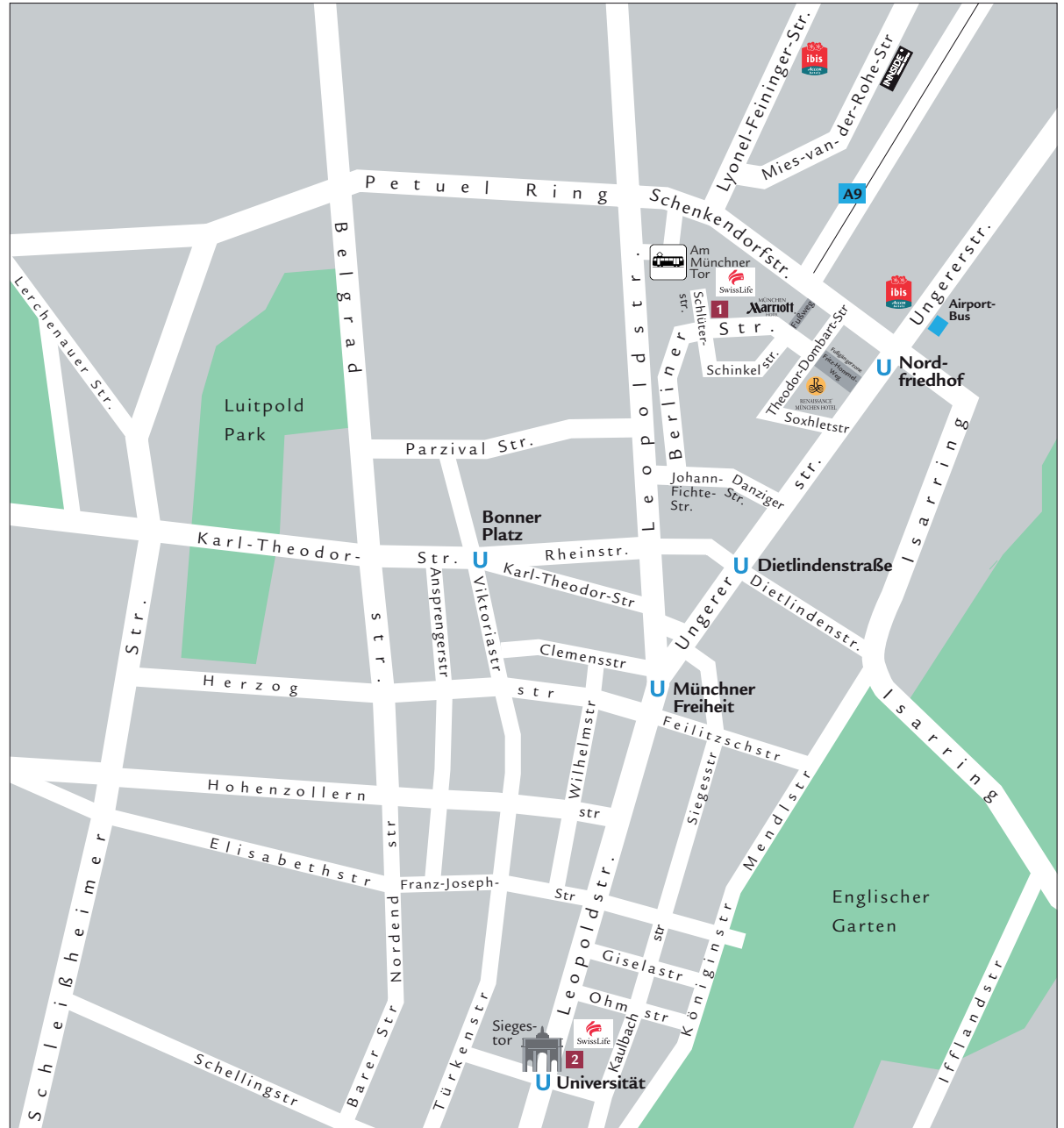
So finden Sie zu uns



Autobahnplan



Umgebungsplan



- ▶ Swiss Life
- ▶ SLPM Schweizer Leben PensionsManagement GmbH
- ▶ Swiss Life Partner Service- und Finanzvermittlungs GmbH
- ▶ SLIS AG Swiss Life Insurance Solutions AG
- ▶ Swiss Life Organisationsbüro Süd
- ▶ Wegbeschreibung öffentliche Verkehrsmittel
- ▶ Wegbeschreibung Auto
- ▶ Directions by Public Transport
- ▶ Directions by Car



1



Swiss Life
 Berliner Straße 85
 80805 München
 Telefon (0 89) 3 81 09-0
 Fax (0 89) 3 81 09-44 05
www.swisslife.de



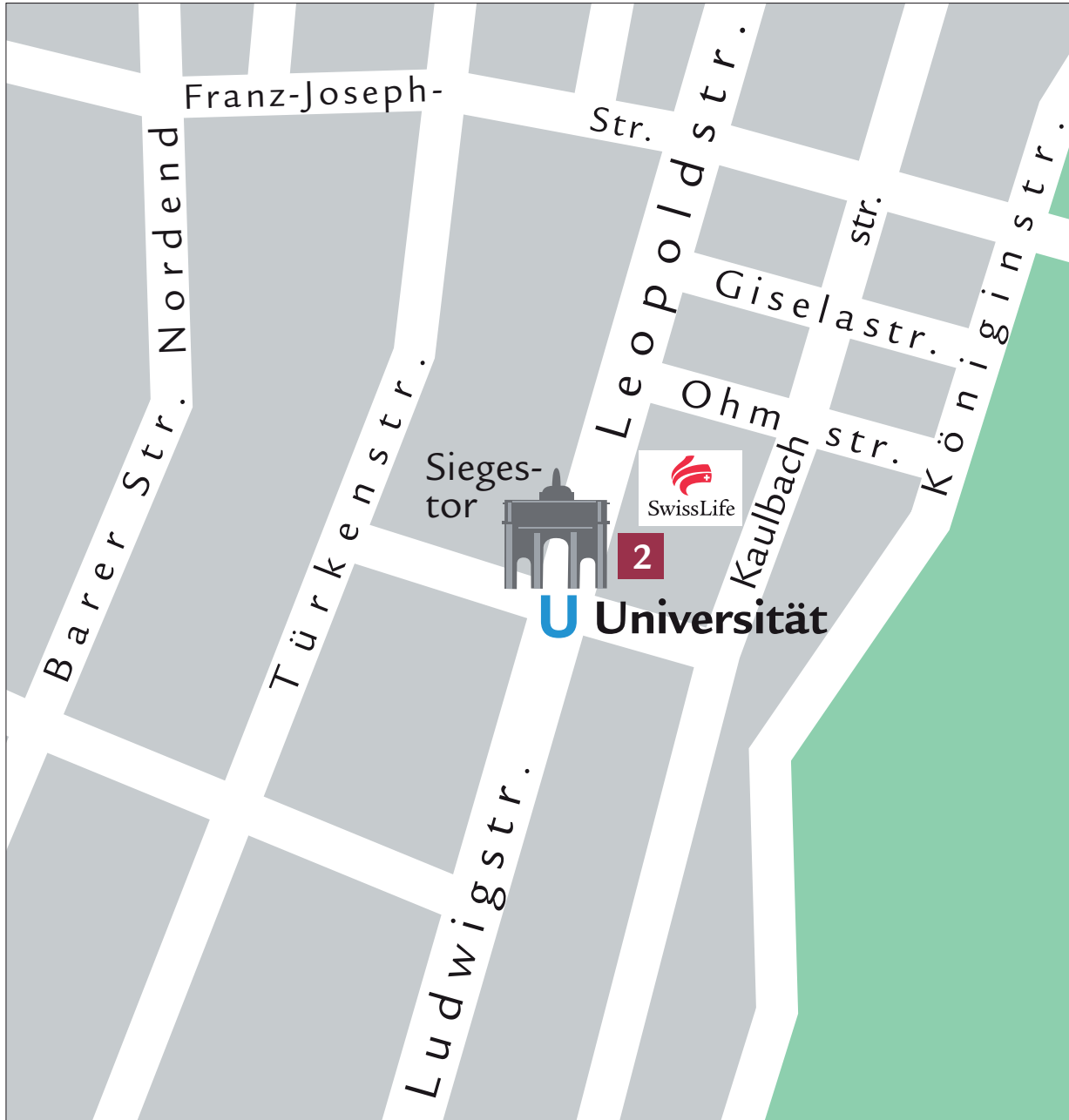
SLPM Schweizer Leben
 PensionsManagement GmbH
 Berliner Straße 85
 80805 München
www.slp.de



Swiss Life Partner
 Service- und
 Finanzvermittlungs GmbH
 Berliner Straße 85
 80805 München
 Telefon (0 89) 3 81 09-0
 Fax (0 89) 3 81 09-46 94
www.swisslife-weboffice.de



SLIS AG
 Swiss Life Insurance
 Solutions AG
 Berliner Straße 85
 80805 München
www.swisslife-solutions.de



2



Swiss Life
Organisationsbüro Süd
Leopoldstraße 10
80802 München
www.swisslife.de



Swiss Life
Organisationsbüro Banken
Leopoldstraße 10
80802 München
www.swisslife.de

Wegbeschreibung mit den öffentlichen Verkehrsmitteln

Vom Hauptbahnhof

Vom **Münchener Hauptbahnhof** fahren Sie mit einer beliebigen **S-Bahn Richtung Ostbahnhof** zwei Stationen weit bis zum **Marienplatz**.

1 Berliner Straße 85, 80805 München

- ▶ Swiss Life
- ▶ SLPM Schweizer Leben PensionsManagement GmbH
- ▶ Swiss Life Partner GmbH
- ▶ Swiss Life Insurance Solutions AG

Am **Marienplatz** steigen Sie um in die U-Bahn und fahren mit der **U6 Richtung Garching-Hochbrück** bzw. **Kieferngarten** bis Haltestelle **Nordfriedhof**.

Nehmen Sie den Ausgang **Ungererbad** und biegen Sie in den Fritz-Hommel-Weg ein. Er mündet in die Berliner Straße.

MVV:	Taxi:
Dauer: ca. 20 Minuten*	Dauer: ca. 16 Minuten*
Kosten: 5 Euro* (Single-Tageskarte Innenraum)	Kosten: ca. 19 Euro*

2 Leopoldstraße 10, 80802 München

- ▶ Swiss Life Organisationsbüro Süd
- ▶ Swiss Life Organisationsbüro Banken

Am **Marienplatz** steigen Sie um in die U-Bahn und fahren mit der **U6 Richtung Garching-Hochbrück** bzw. **Kieferngarten** bis Haltestelle **Universität**. Nehmen Sie den Ausgang **Professor-Huber-Platz**.

MVV:	Taxi:
Dauer: ca. 15 Minuten*	Dauer: ca. 5 Minuten*
Kosten: 5 Euro* (Single-Tageskarte Innenraum)	Kosten: ca. 8 Euro*

Vom Flughafen München

Fahren Sie mit der S-Bahn-Linie **S1** oder **S8** bis zur Haltestelle **Marienplatz**. Anschließend fahren Sie weiter wie in **1** und **2** beschrieben.

MVV:	Taxi:
Dauer: mit S1 ca. 65 Minuten* mit S8 ca. 55 Minuten	Dauer: ca. 25 Minuten*
Kosten: 10 Euro* (Single-Tageskarte Gesamtnetz)	Kosten: ca. 55 Euro*

Zwischen Flughafen München und Haltestelle **München Nord-Schwabing** (am Nordfriedhof) pendelt auch ein **Lufthansa-Airport-Bus** im 20-Minuten-Takt.

Lufthansa-Airport-Bus:
Dauer: ca. 25 Minuten*
Kosten: 10,50 Euro* (einfach) 17 Euro* (Hin- und Rückfahrt)

Wegbeschreibung mit dem Auto

Von der A9 (Nürnberg) fahren Sie bis Autobahnende (**Mittlerer Ring Ost**), unter der Autobahnbrücke durch, halten sich rechts, biegen rechts in die **Theodor-Dombart-Straße** ab, wieder rechts in die **Berliner Straße**.

Von der A8 (Stuttgart) fahren Sie bis Abfahrt Richtung A9 Nürnberg/Salzburg (Eschenrieder Spange), am Autobahnkreuz **München-Nord** auf die **A9** Richtung München, weiter s.o. „Von der A9...“

Von der A8 (Salzburg) fahren Sie am Autobahnkreuz **Brunnthal** Richtung A9 (Nürnberg), am Autobahnkreuz **München-Nord** auf die **A9** Richtung München, weiter s.o. „Von der A9...“

Von der A95 (Garmisch-Partenkirchen) fahren Sie bis Autobahnende **München, Mittlerer Ring** Richtung A9 (Nürnberg), nach der Autobahnauffahrt auf die **A9**, nächste Straße rechts, weiter s.o. „Von der A9...“

Von der A96 (Lindau) bis Autobahnende **München, Mittlerer Ring** Richtung A9 (Nürnberg), nach der Autobahnauffahrt auf die **A9**, nächste Straße rechts, weiter s.o. „Von der A9...“

Parkmöglichkeiten

Wenn Sie uns besuchen, können Sie Ihr Fahrzeug in unserer Tiefgarage parken. Bitten Sie einfach Ihren Gesprächspartner, den Sie besuchen, oder den Pförtner um eine Parkplatzreservierung.

Die Einfahrt in die Tiefgarage ist in der Berliner Straße, direkt neben dem Hotel Marriott.

Directions by Public Transport

From Munich Central Station

Take any **suburban train (S-Bahn)** from **Munich Central Station** (Hauptbahnhof) towards **Munich East** (Ostbahnhof). Exit at the second stop, **Marienplatz**.

1 Berliner Straße 85, 80805 München

- ▶ Swiss Life
- ▶ SLPM Schweizer Leben PensionsManagement GmbH
- ▶ Swiss Life Partner GmbH
- ▶ Swiss Life Insurance Solutions AG

At **Marienplatz**, transfer to **underground line U6** (towards **Garching-Hochbrück** or **Kieferngarten**). Exit at **Nordfriedhof**. Take the exit **Ungererbad** and turn left into Fritz-Hommel-Weg. Follow the street until it leads into Berliner Straße.

Underground:	Taxi:
time: ca. 20 minutes*	time: ca. 16 minutes*
price: 5 euro*	price: ca. 19 euro*
(single day ticket - inner district)	

2 Leopoldstraße 10, 80802 München

- ▶ Swiss Life Organisationsbüro Süd
- ▶ Swiss Life Organisationsbüro Banken

At **Marienplatz**, transfer to **underground line U6** (towards **Garching-Hochbrück** or **Kieferngarten**). Exit at **Universität**. Take the exit **Professor-Huber-Platz**.

Underground:

time:	ca. 15 minutes*
price:	5 euro*
	(single day ticket - inner district)

Taxi:

time:	ca. 5 minutes*
price:	ca. 8 euro*

From Munich Airport

Take the suburban train line **S1** or **S8** to **Marienplatz**. Proceed as described in **1** and **2**.

Underground:

time:	by S1 ca. 65 minutes*
	by S8 ca. 55 minutes*
price:	10 euro*
	(single day ticket - entire network)

Taxi:

time:	ca. 25 minutes*
price:	ca. 55 euro*

There is also a **Lufthansa-Airport-Bus**, which commutes between Munich Airport and **Munich Nord-Schwabing** (at north cemetery) every 20 minutes.

Lufthansa-Airport-Bus:

time:	ca. 25 minutes*
price:	10,50 euro* (one-way)
	17 euro* (return ticket)

Directions by Car

Take the A9 (Nuremberg/Nürnberg) to the end of the motorway (**Mittlerer Ring Ost**). Then pass under the motorway bridge and keep to the right. Turn right into **Theodor-Dombart-Straße** and then right again into **Berliner Straße**.

Take the A8 (Stuttgart) to the junction towards A9 Nuremberg/Salzburg (Eschenrieder Spange). At the motorway junction **München Nord** (Munich North) take the **A9** towards Munich. Proceed as described in „Take the A9...“

Take the A8 (Salzburg) to the junction **Brunnthal** and change towards A9 (Nuremberg/Nürnberg). At the motorway junction **München Nord** (Munich North) take the **A9** towards Munich. Proceed as described in „Take the A9...“

Take the A95 (Garmisch-Partenkirchen) to the junction **Munich**. Then follow the **Mittlerer Ring** towards A9 (Nuremberg/Nürnberg). After the slip road **A9** turn right into the next street. Proceed as described in „Take the A9...“

Take the A96 (Lindau) to the junction **Munich**. Then follow the **Mittlerer Ring** towards A9 (Nuremberg/Nürnberg). After the slip road **A9** turn right into the next street. Proceed as described in „Take the A9...“

Parking

Visitors can park their vehicles in our underground car park. Simply ask the person you're visiting or our receptionist to arrange a parking spot for you.

The drive to the underground car park is in Berliner Straße, right next to the Marriott Hotel.



SwissLife
So fängt Zukunft an.

Swiss Life
Service-Center
Postfach 401709
D-80717 München
Telefon 0180 - 3180000*
Fax 0180 - 3170000
info@swisslife.de
www.swisslife.de

*9 Cent/Min. aus dem
deutschen Festnetz, Mobilfunk
maximal 42 Cent/Min.)